

Découverte de la forêt

La forêt de Vouillé Saint-Hilaire qui couvre environ 1500 ha est constituée essentiellement de feuillus : chênes et sous-bois de hêtres, ce qui la rend particulièrement belle à l'automne.

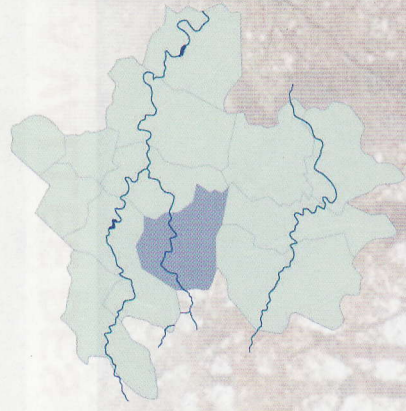


Vous trouverez tout au long de ce sentier, une flore variée et si vous avez de la chance vous pourrez peut-être voir des animaux, principalement des chevreuils. Suivant les saisons vous pourrez aussi trouver de nombreux champignons ! Attention, ils ne sont pas tous comestibles !



N'oubliez pas de découvrir les autres circuits...

Forêt de Vouillé St-Hilaire



Charte du Randonneur

Le randonneur marche sous sa propre responsabilité et doit respecter la nature qui l'accueille.

Avant de partir, n'oubliez pas d'emporter :

- des chaussures adaptées à la marche,
- des vêtements et accessoires de saison
- une carte IGN,
- une trousse de secours,
- de l'eau et une collation.

Pensez à indiquer votre itinéraire à quelqu'un avant votre départ.

Pendant la randonnée : Respectez les propriétés traversées et l'environnement. Refermez les barrières et clôtures derrière vous et remportez vos déchets. N'allumez aucun feu et tenez les chiens en laisse.

Office de Tourisme du Vouglaisien

10 place de l'Eglise
86190 VOUILLÉ
05.49.51.06.69

Communauté de communes du Vouglaisien

2 Basses Rues - BP 17
86190 VOUILLÉ
05.49.51.93.68

Commune de Vouillé Commune de Quincy

3 place François Albert
86190 VOUILLÉ
05.49.54.20.30

8 rue des Quintus
86190 QUINÇAY
05.49.60.42.16



Circuit de la vallée des Bouteilles




Difficulté

13 km

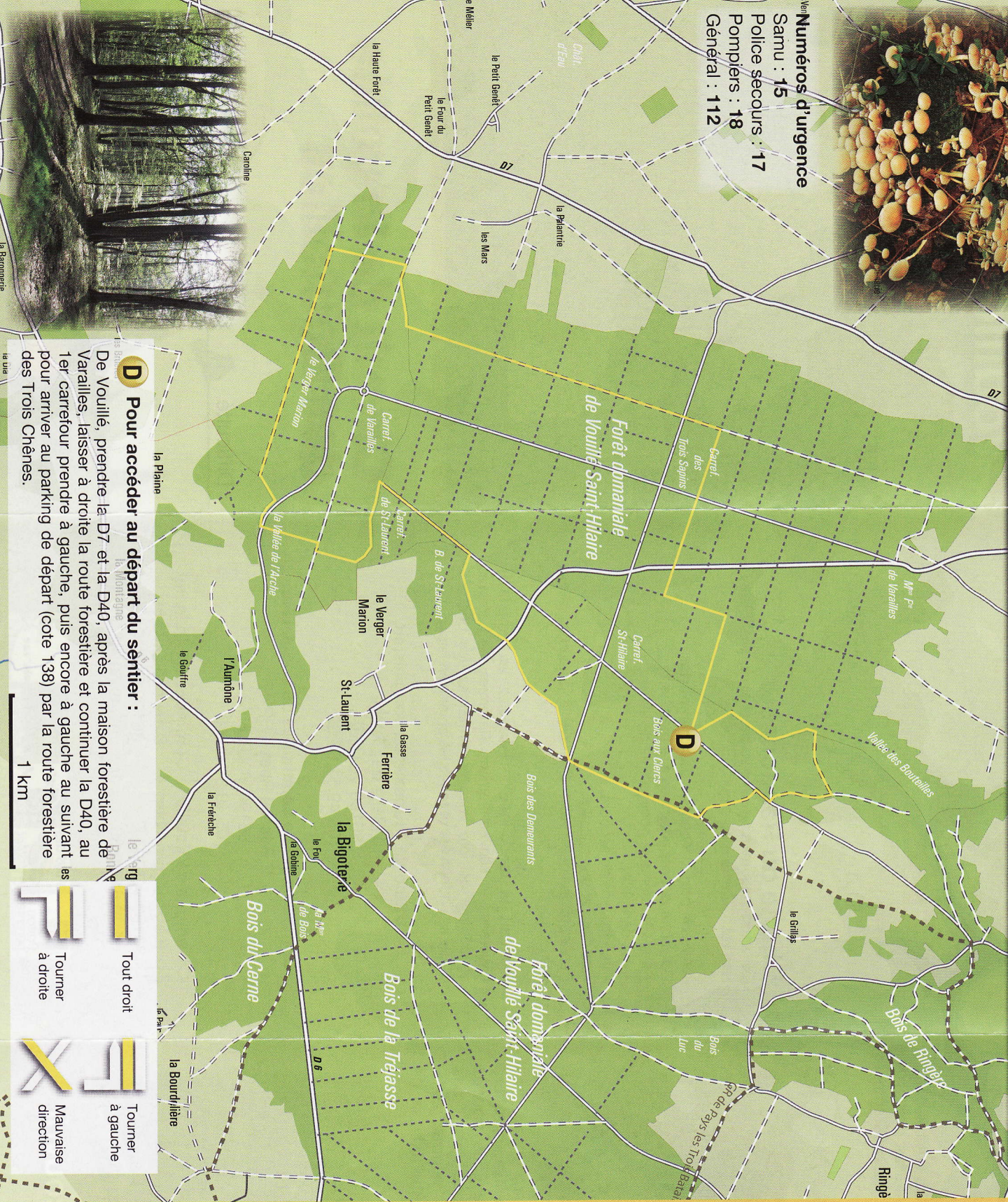
3h15





LE CIRCUIT DE LA VALLEE DES BOUTEILLES

Numéros d'urgence
 Samu : 15
 Police secours : 17
 Général : 112



D Pour accéder au départ du sentier :

De Vouillé, prendre la D7 et la D40, après la maison forestière de Varailles, laisser à droite la route forestière et continuer la D40, au 1er carrefour prendre à gauche, puis encore à gauche au suivant pour arriver au parking de départ (cote 138) par la route forestière des Trois Chênes.

	Tout droit
	Tourner à gauche
	Mauvaise direction
	Tourner à droite



L'itinéraire part par l'allée du fond du parking, à 80 m oblique à gauche et suit un chemin forestier, 2^{ème} chemin à gauche, puis 3^{ème} à droite, laie forestière, traverse la D40 et la route forestière de Varailles et arrive sur une allée qu'il emprunte à gauche.

Il traverse une route forestière et suit tout droit l'allée empierrée; avant la fin de l'allée, tourne à droite puis à gauche sur une laie forestière, descend dans une vallée qu'il traverse et remonte pour tourner à gauche et suivre une longue ligne droite, puis vire à gauche sur un sentier et arrive sur une route forestière qu'il emprunte à droite, et part aussitôt à gauche. A la prochaine allée, il part à droite et aussitôt à gauche.

Il prend à gauche le chemin du Verger Maron à St-Laurent et arrive sur une route qu'il suit à droite et s'engage de nouveau à droite sur un sentier, traverse la D40, traverse une autre route et s'enfonce de nouveau en forêt, bifurque à gauche, traverse la route des Trois Chênes, prend à gauche le premier chemin, arrivé au carrefour de la vallée des Bouteilles, il remonte à gauche sur une allée empierrée, et ramène au départ.

